
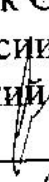


«СОГЛАСОВАНО»
Председатель комитета по
образованию
Администрации Усть-
Калманского района
« » 2014 г.
 (Н.В.Шеметова)

«УТВЕРЖДАЮ»
Заведующая
МБДОУ Детский сад
«Лучик»
« » 2014 г.

 (М.М.Еньшина)

«СОГЛАСОВАНО»
Начальник ОГИИДД МО
МВД России Усть-
Калманский майор полиции
« » 2014 г.
 (С.В.Соболев)

ПАСПОРТ

дорожной безопасности образовательного учреждения
МБДОУ Детский сад «Лучик»

С. Кабаново
2014

Общие сведения

Муниципальное бюджетное дошкольное образовательное учреждение детский сад «Лучик»

(Наименование ОУ)

Тип ОУ дошкольное образовательное учреждение

Юридический адрес ОУ 658165 Алтайский край

Усть-Калманский район

с.Кабаново

ул.Молодёжная - 14

Фактический адрес ОУ 658165 Алтайский край

Усть-Калманский район

с.Кабаново

ул.Молодёжная - 14

Руководители ОУ

Директор (заведующий) Еныпина Лариса Михайловна

Тел.: 8 (38599) 24391

Заместитель руководителя по УВР нет

(фамилия, имя, отчество) (телефон)

Заместитель руководителя по ВР нет

(фамилия, имя, отчество) (телефон)

Педагогические работники,

ответственные

за профилактику ДДТТ воспитатель Власенко Вера Александровна

(должность) (фамилия, имя, отчество)

8 (38599)24391

(телефон)

воспитатель Палкина Вера Адольфовна

(должность) (фамилия, имя, отчество)

8 (38599)24391

(телефон)

Специалист МОУО, ответственный

за профилактику ДДТТ Воспитатель Палкина Вера Адольфовна

8 (38599) 24391

(должность) (фамилия, имя, отчество)

(телефон)

Ответственные от

Госавтоинспекции Сколотин А.В.

(должность) (фамилия, имя, отчество)

8 (38599) 22253

(телефон)

Руководитель или ответственный

работник дорожно-эксплуатационной

организации, осуществляющей

содержание УДС: Кочергин Алексей Викторович

работник дорожно-эксплуатационной
организации, осуществляющей содержание ТСОДД Кочергин Алексей
Викторович 8 (38599) 24343

(фамилия, имя, отчество) (телефон)

Количество учащихся в ОУ 21

Наличие уголка по БДД группа 1 этаж

(если имеется, указать место расположения)

Наличие кабинета по БДД нет

(если имеется, указать место расположения)

Наличие учебного перекрестка нет

(если имеется, указать место расположения)

Наличие автогородка (площадки) по БДД нет

Наличие отряда ЮИД, в нем детей нет

Организация подписки на

тематические издания нет

Наличие автобуса в ОУ нет

(при наличии автобуса)

Владелец автобуса нет

(ОУ, муниципальное образование и др.)

Время занятий в ОУ:

1-ая смена: 8.30 – 19.00 ч.

Телефоны оперативных служб:

Телефоны оперативных служб:

ГИБДД 22 – 2 – 53

МЧС 01 (21 – 3 – 33)

Администрация с. Кабаново 24 – 3- 43

Используемые сокращения

ОУ – образовательное учреждение.

УДС – улично-дорожные сети.

БДД – безопасность дорожного движения.

ТСОДД – технические средства организации дорожного движения.

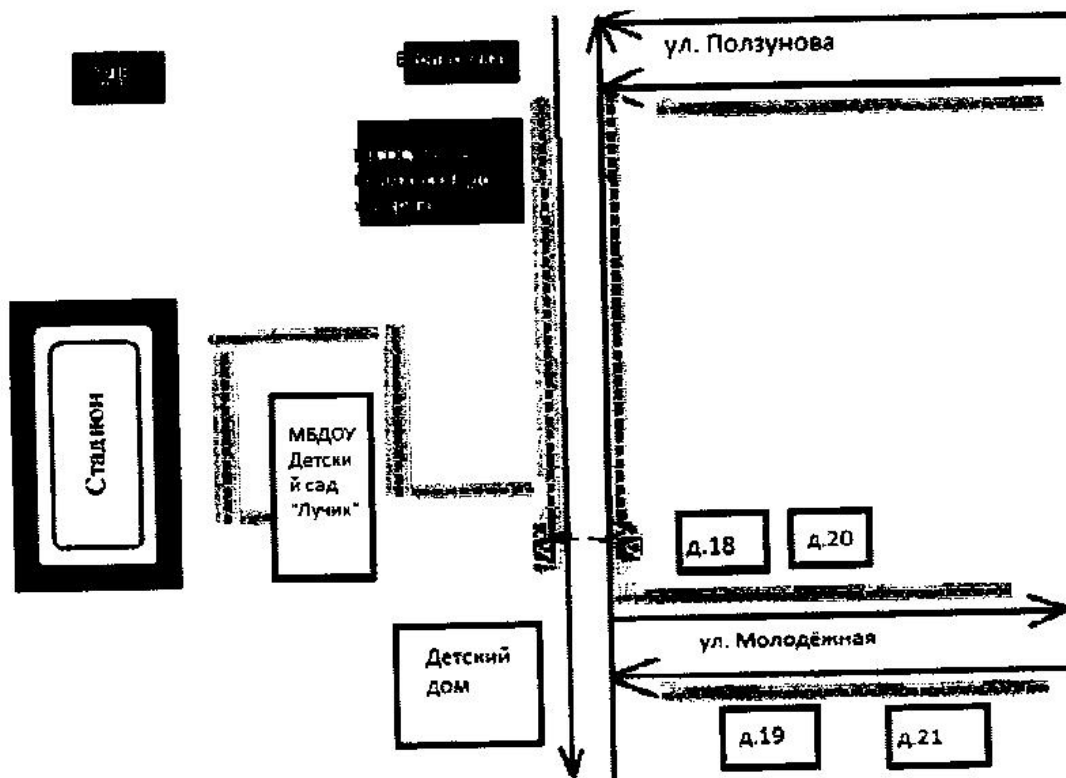
ПДД – правила дорожного движения






Содержание

II. План-схемы ОУ.

- 3) район расположения ОУ, пути движения транспортных средств и детей (учеников, обучающихся);
- 4) пути движения транспортных средств к местам разгрузки/погрузки и рекомендуемых безопасных путей передвижения детей по территории образовательного учреждения.

План-схема района расположения ОУ, пути движения транспортных средств и детей (учеников)



	- жилая застройка		- движение транспортных средств
	- проезжая часть		- движение детей (учеников) в (из) образовательное учреждение
	- тротуар		

Рекомендации к составлению план-схемы района расположения ОУ

1. Район расположения образовательного учреждения определяется группой жилых домов, зданий и улично-дорожной сетью, центром которого является непосредственно образовательное учреждение;

2. Территория, указанная в схеме, включает в себя:

- образовательное учреждение;
- стадион на территории ОУ, на котором могут проводиться занятия по физической культуре *(при наличии)*;

- жилые дома, в которых проживает большая часть детей данного образовательного учреждения;

- автомобильные дороги и тротуары;

3. На схеме обозначено:

- расположение жилых домов, зданий и сооружений;

- сеть автомобильных дорог;

- пути движения транспортных средств;

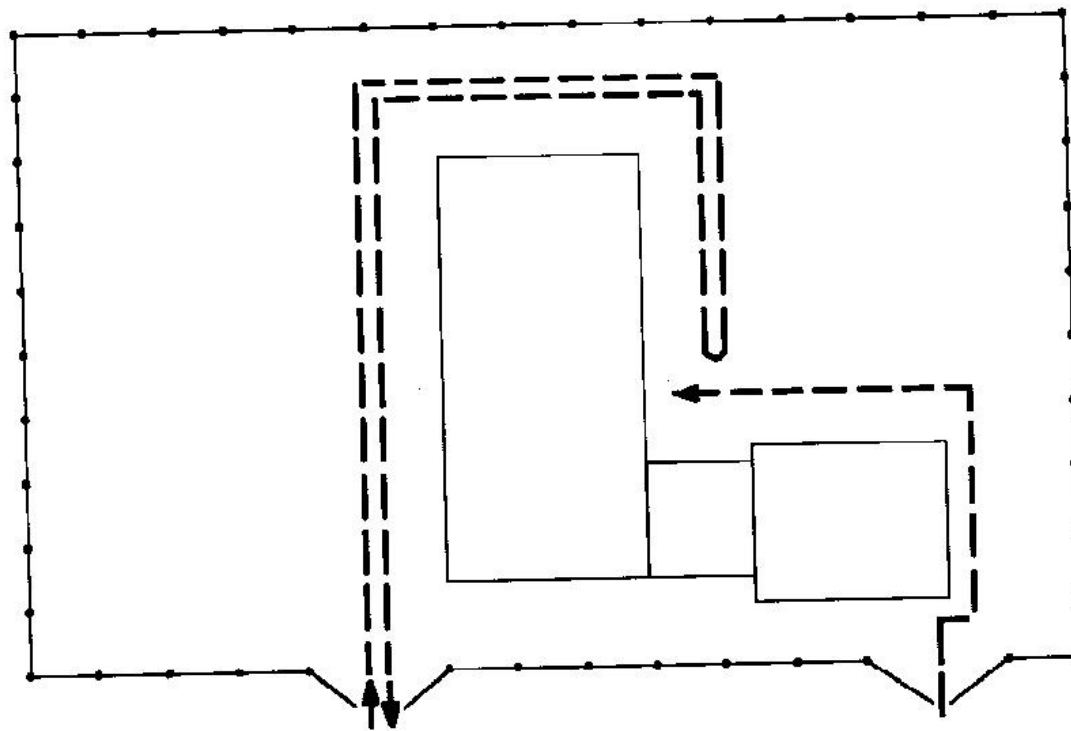
- пути движения детей в/из образовательного учреждения;

- названия улиц и нумерация домов.

Схема необходима для общего представления о районе расположения ОУ. Для изучения безопасности движения детей на схеме обозначены наиболее частые пути движения от дома к ОУ и обратно.

При исследовании маршрутов движения детей необходимо уделить особое внимание опасным зонам, где часто дети пересекают проезжую часть не по пешеходному переходу.

Пути движения транспортных средств к местам разгрузки/погрузки и рекомендуемые пути передвижения детей по территории образовательного учреждения



- ⇄ - въезд/выезд грузовых транспортных средств
- ⇄ - движение грузовых транспортных средств по территории образовательного учреждения

Рекомендации к составлению схемы пути движения транспортных средств к местам разгрузки/погрузки

На схеме указывается примерная траектория движения транспортного средства на территории ОУ, в том числе место погрузки/разгрузки, а также безопасный маршрут движения детей во время погрузочно-разгрузочных работ.

В целях обеспечения безопасного движения детей по территории ОУ необходимо исключить пересечение пути движения детей и пути движения транспортных средств.